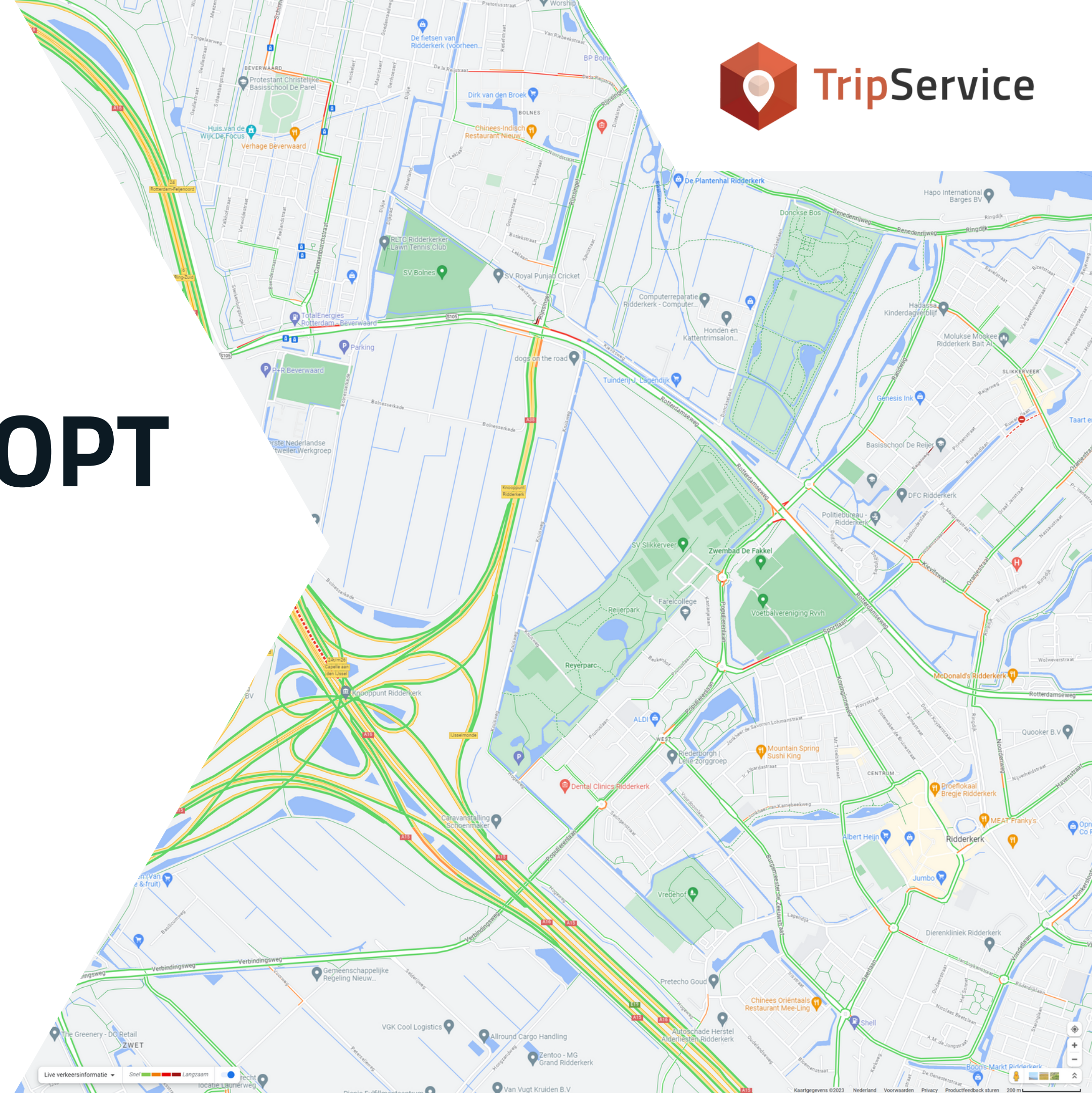


GOOGLE MAPS KLOPT NIET! WAT NU?

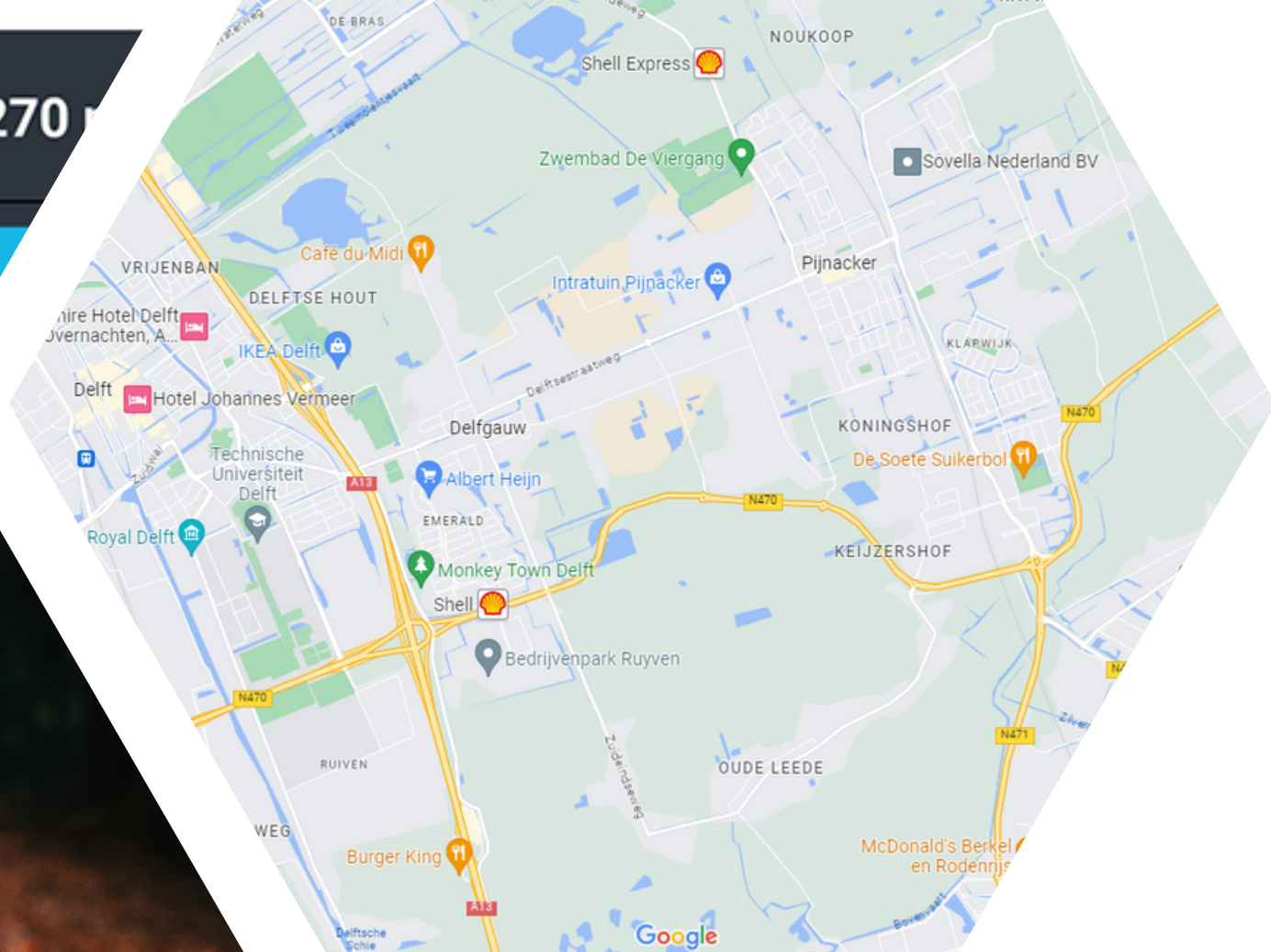
Lezing Intertraffic - Amsterdam



Stilstaand voertuig over 270 m

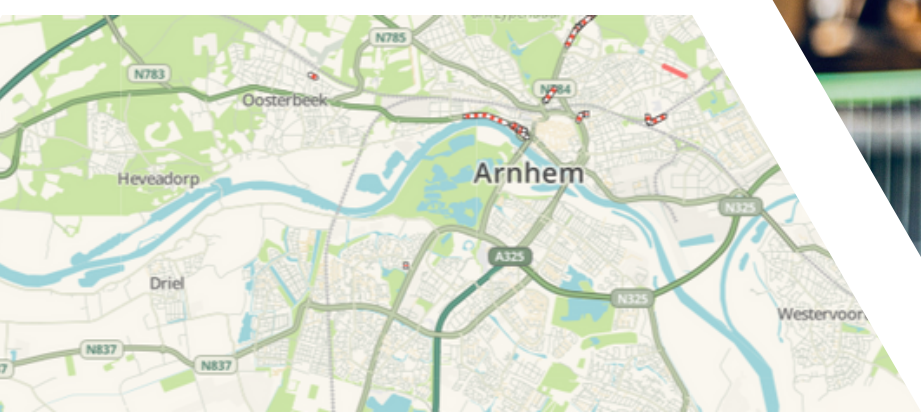
erwijderen

Bevestig



IN DEZE LEZING

- Hoe werkt Navigatie?
- Mogelijkheden en onmogelijkheden
- Data delen
- Referenties

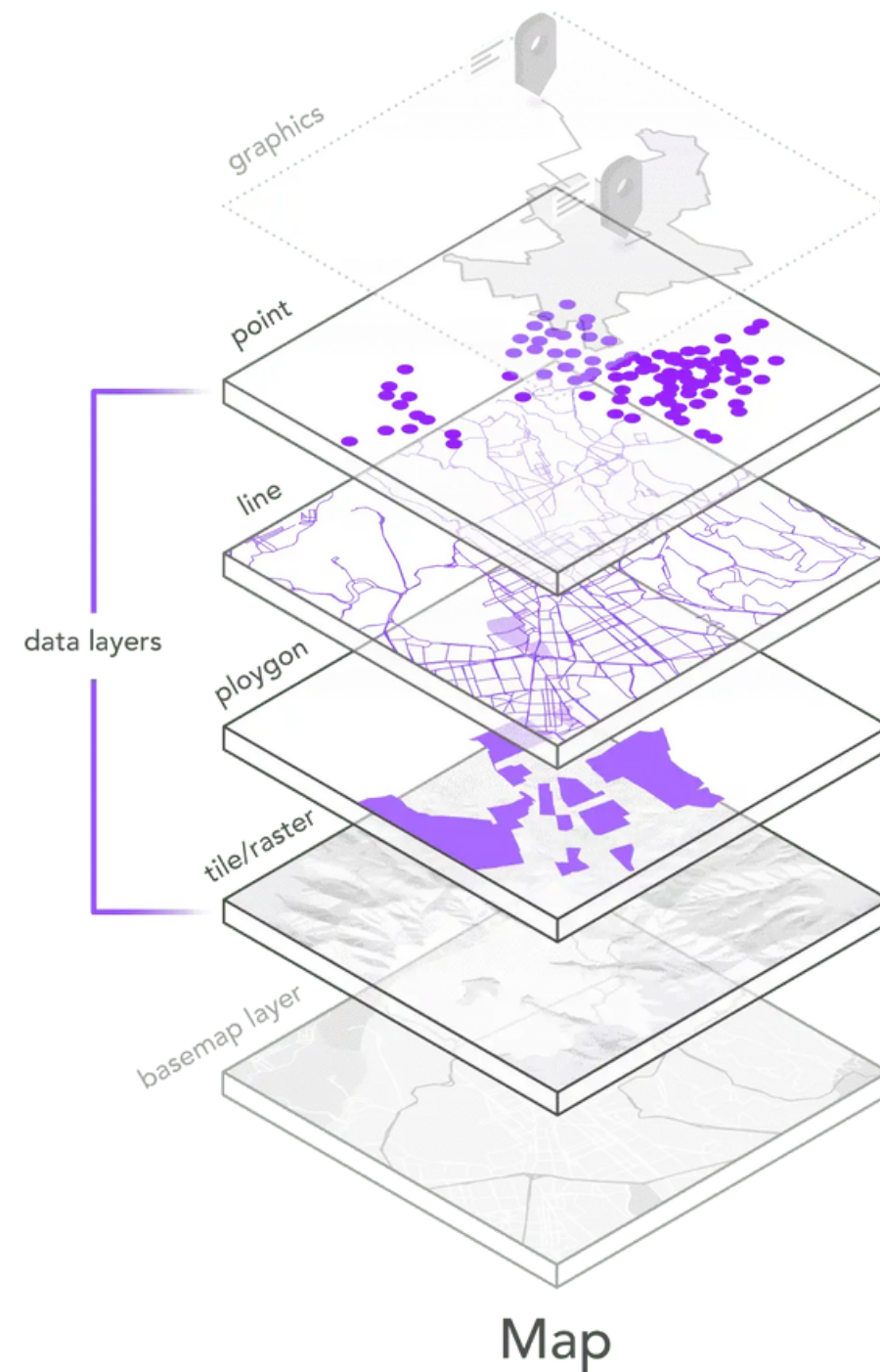


HOE WERKT NAVIGATIE?

Op basis waarvan bepaald een navigatiesysteem zijn route?

HOE WERKT NAVIGATIE?

- Basiskaart
 - Wegen
 - Verbindingen
 - Max. snelheden
- Datalagen
 - Files
 - Wegafsluitingen
 - Ongevallen
 - Zones





MOGELIJKHEDEN EN ONMOGELIJKHEDEN

Wel:

- Infrastructurele aanpassingen
- Wegafsluitingen
- Bestemmingsverkeer

Niet:

- Omleidingsroutes
- Prioriteren



DATA DELEN





OVERHEID





ndw
melvin
SPIN



 Apple kaarten

TomTom 

waze 

 Google Maps

DATA DELEN



OVERHEID



ndw
melvin
SPIN



Apple kaarten

TomTom

waze

Google Maps

DATA-INTERMEDIAR

Logos of data providers: **ndw**, **melvin**, **SPIN**, **SIMN**, **OVERHEID**, **LIVE-P2000**, Vlaams Verkeerscentrum, Vlaamse overheid.

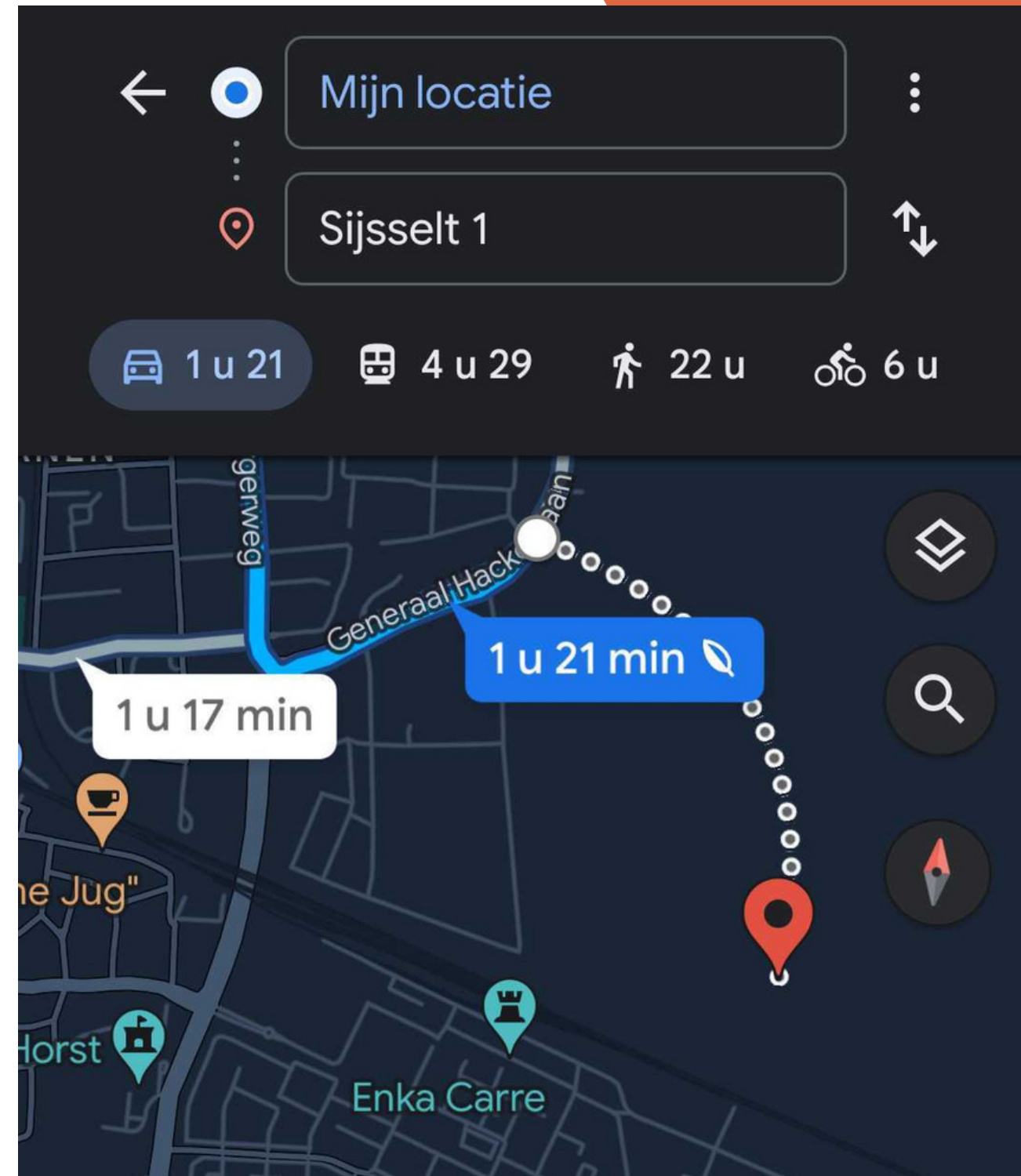
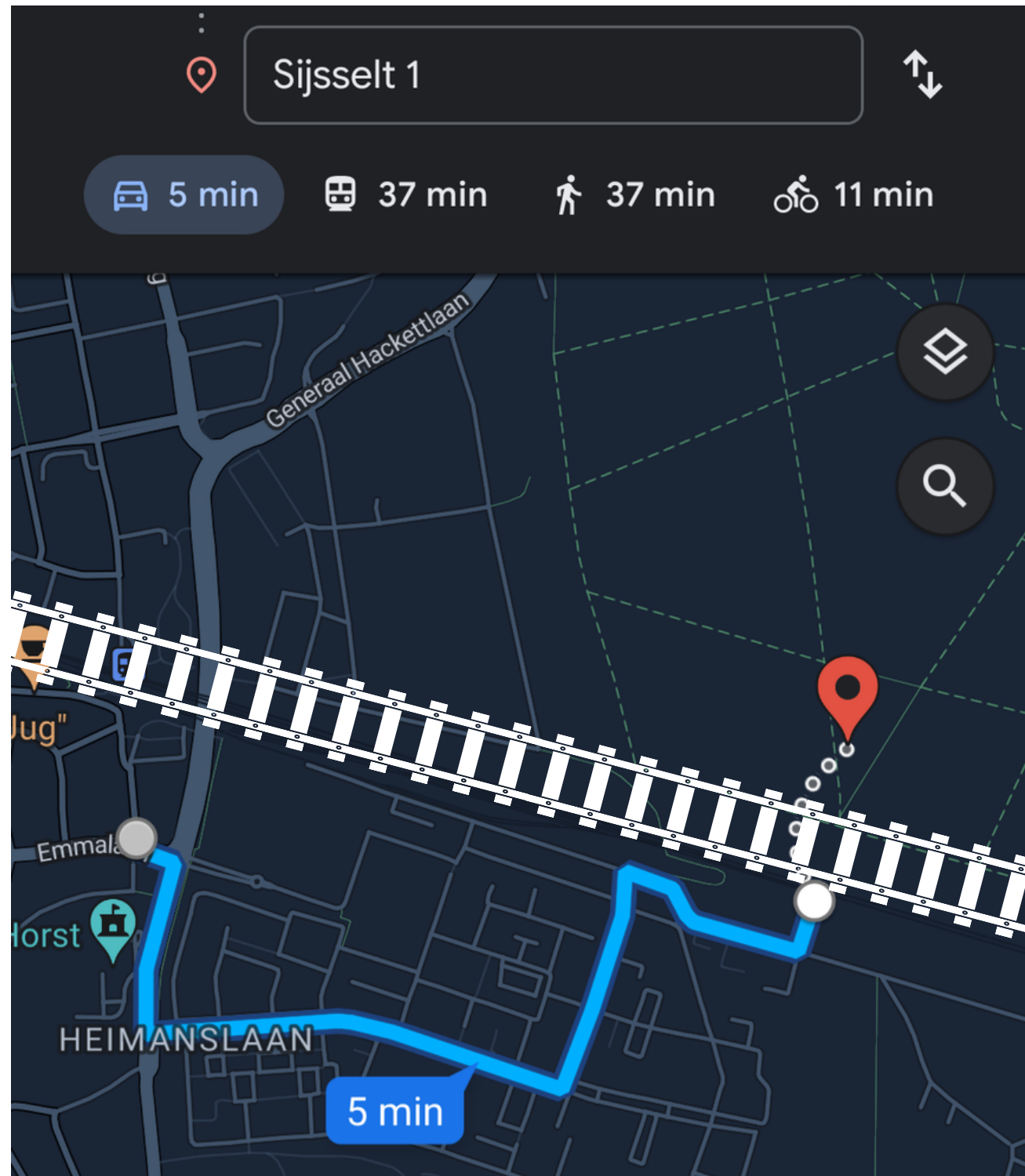


Logos of navigation services: **Apple kaarten**, **TomTom**, **Waze**, **Google Maps**.

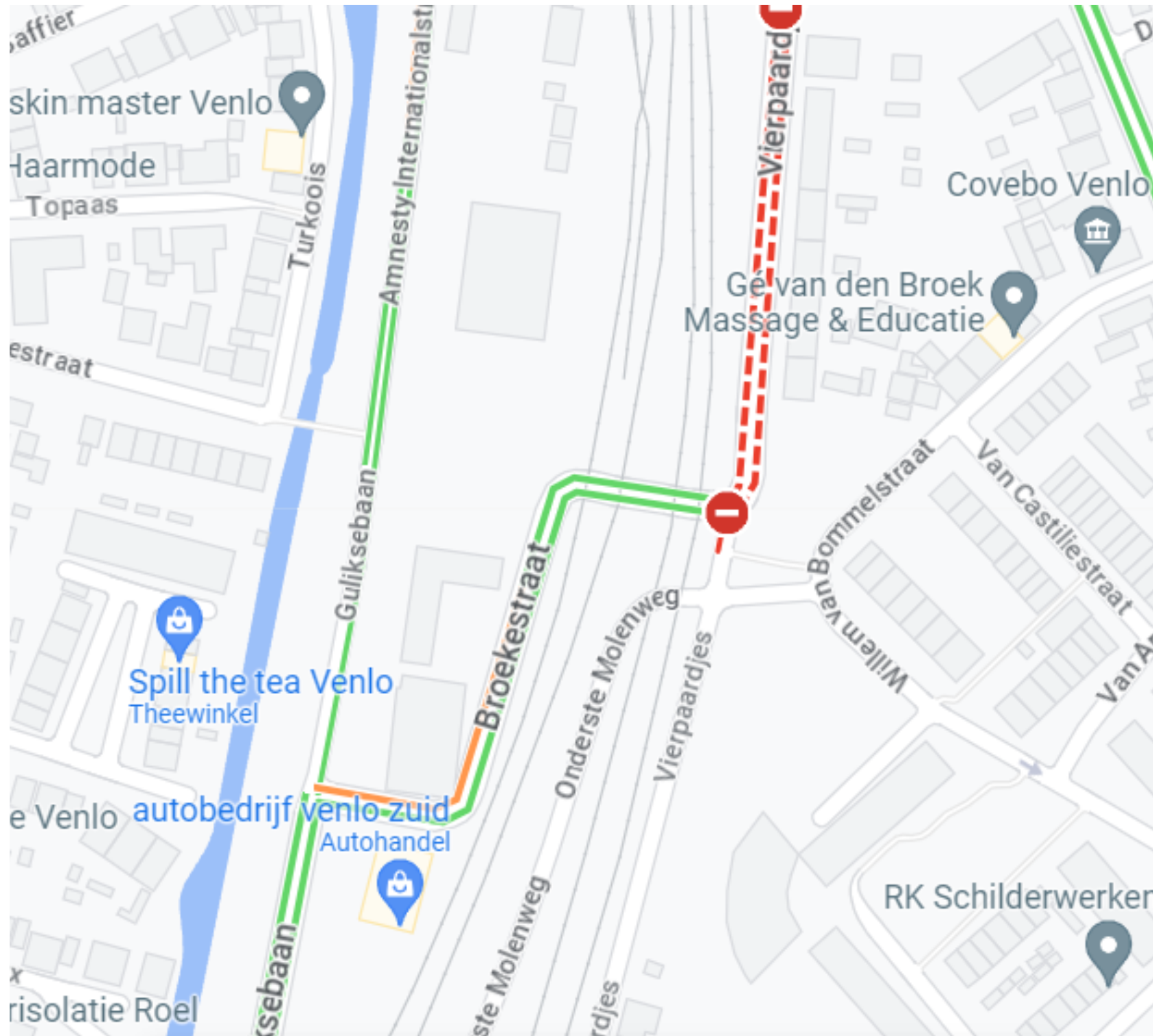
Traffic Reportal

Logos of traffic data providers: **Traffic & More**, **BUKO**. INFRASUPPORT, **YUNEX TRAFFIC**, **TSNed**.

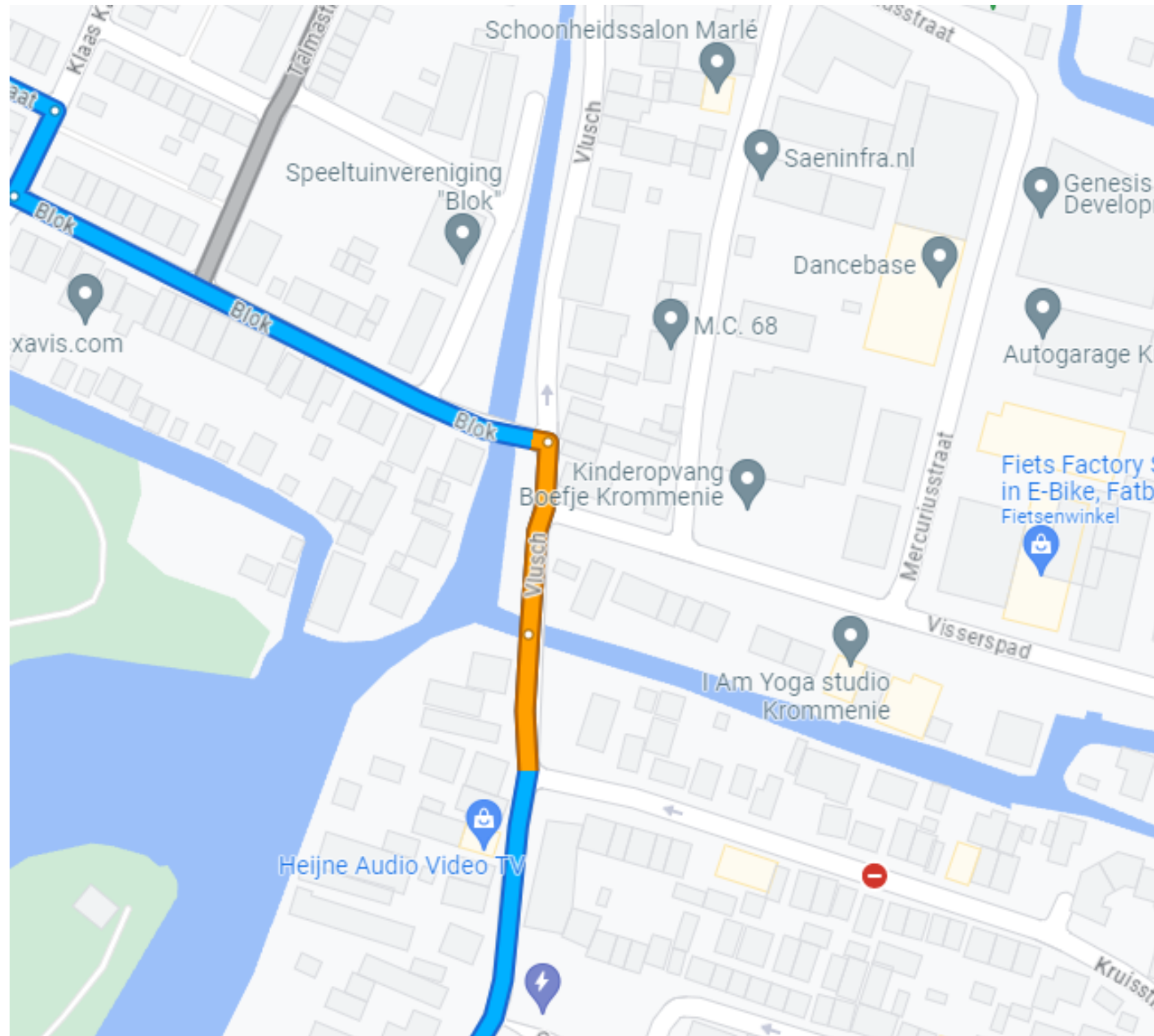
VOORBEELD KAARTANPASSINGEN



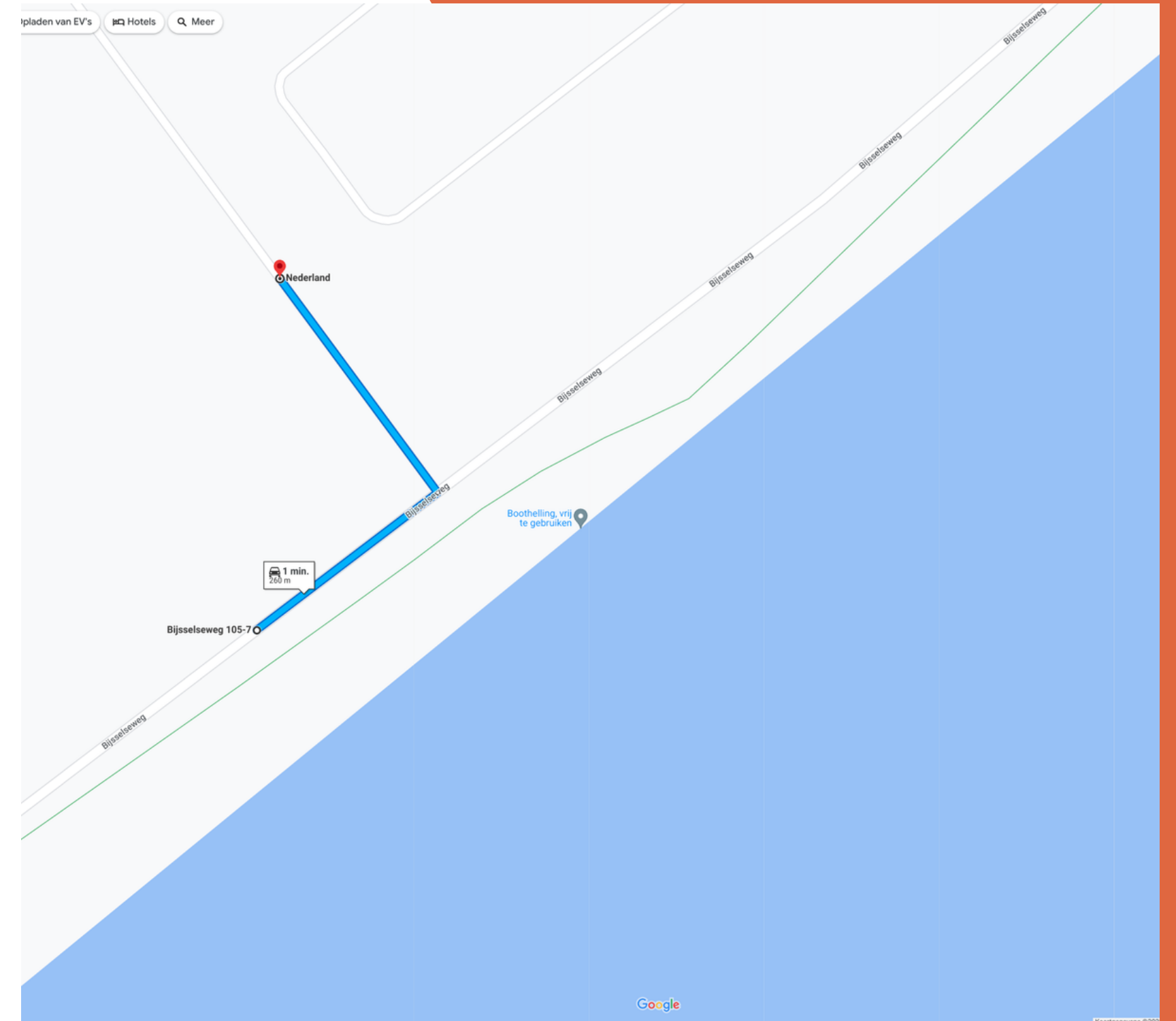
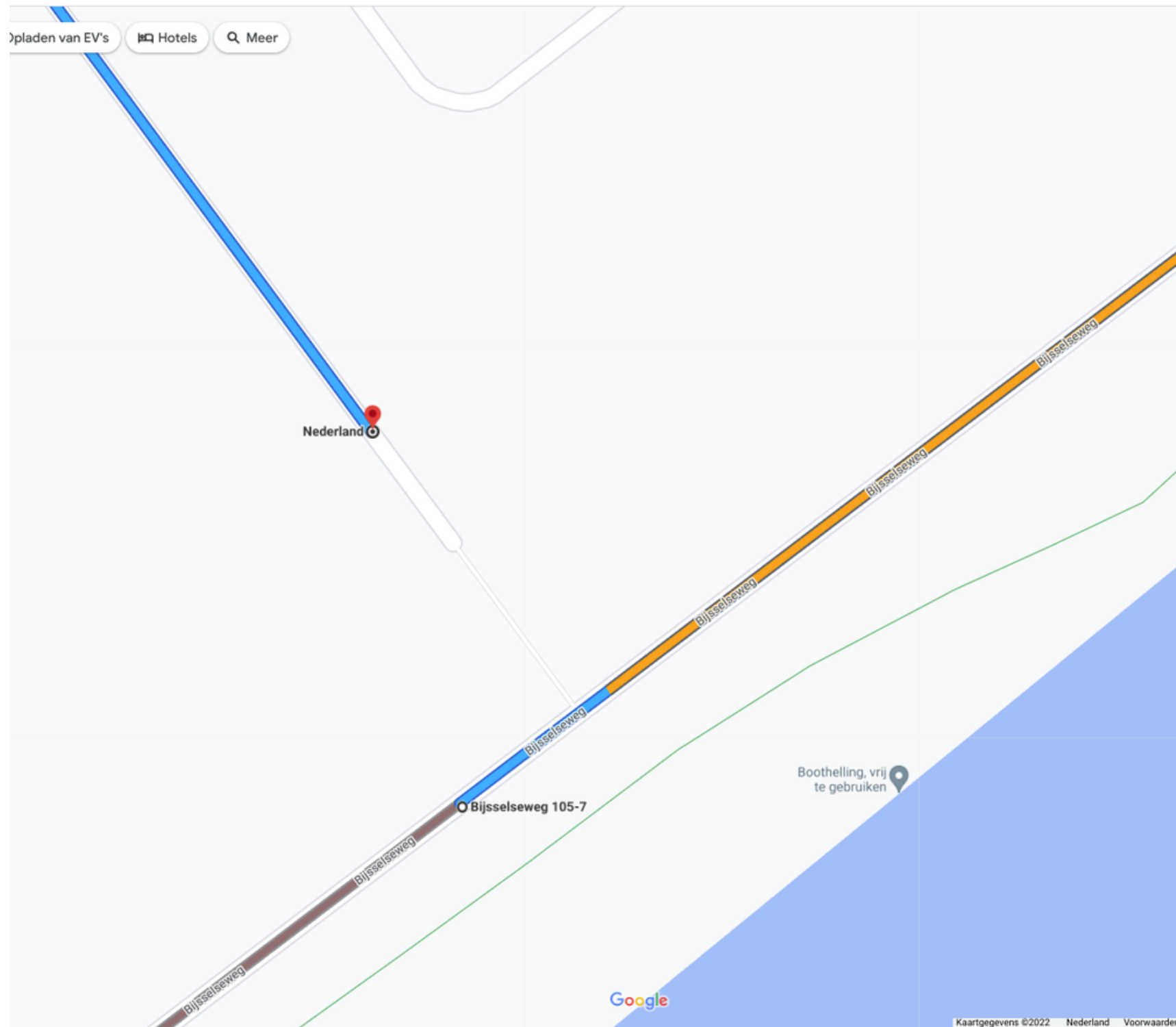
VOORBEELD KAARTAANPASSINGEN



VOORBEELD KAARTAANPASSINGEN



VOORBEELD KAARTAANPASSINGEN



REFERENTIES

- Gemeente Eindhoven
- Gemeente Ede
- Rijkswaterstaat

- KWS
- Traffic Service Nederland
- BUKO Traffic Support
- Traffic & More



Peter van der Veen

Mede-eigenaar / Adviseur
Peter@tripservice.nl



Wouter Giesen

Sales Manager
wouter@tripservice.nl

Vragen?



Meer weten?

Bezoek onze stand:

03.312

